Муниципальный район
Лакский район

Генеральный план

Карта границ населенных пунктов, входящих в состав поселения

Генеральный план муниципального образования сельского поселения "Сельсовет Шовкринский"

Описание границ муниципального образования «сельсовет Шовкринский» Лакского района

Участок Шовкринский

от т.А до т.Б земли МО «сельсовет «Кулушацкий»
от т.Б до т.В земли МО «сельсовет«Кумухский»
от т.В до т.Г земли МО «Хуринский »
от т.Г до т.Д земли МО «Село «Шара»
от т.Д до т.А земли МО «сельсовет «Хурхинский»

Участок 1

от т.А до т.Б земли МО «село Шара»
от т.Б до т.В земли МО «сельсовет «Хуринский»
от т.В до т.Г земли МО «село Шара»
от т.Г до т.Д земли Поселения Цушар
от т.Д до т.А земли МО «сельсовет «Хурхинский»

Участок 2

от т.А до т.Б земли Госземфонда
от т.Б до т.В земли МО «сельсовет «Уринский»
от т.В до т.Г земли МО «сельсовет «Кулушацкий»
от т.Г до т.Д земли МО «сельсовет «Хуринский»
от т.Д до т.Е земли МО «сельсовет «Кубринский»
от т.Е до т.А земли МО «сельсовет «Кумухский»

Участок 3

от т.А до т.Б земли МО «сельсовет «Кубринский»
от т.Б до т.В земли МО «сельсовет «Кулушацкий»
от т.В до т.Г земли МО «сельсовет «Кубринский»
от т.Г до т.А земли МО «сельсовет «Кулушацкий»

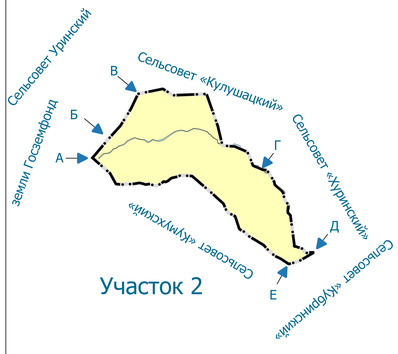

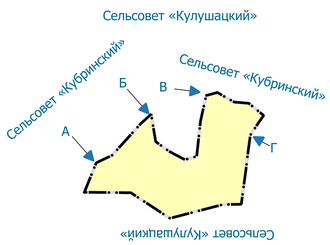

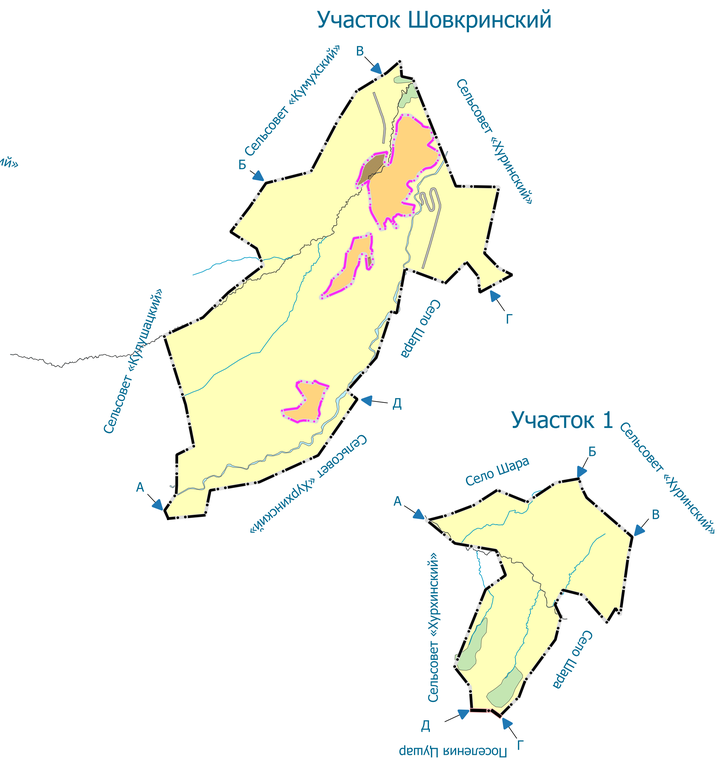

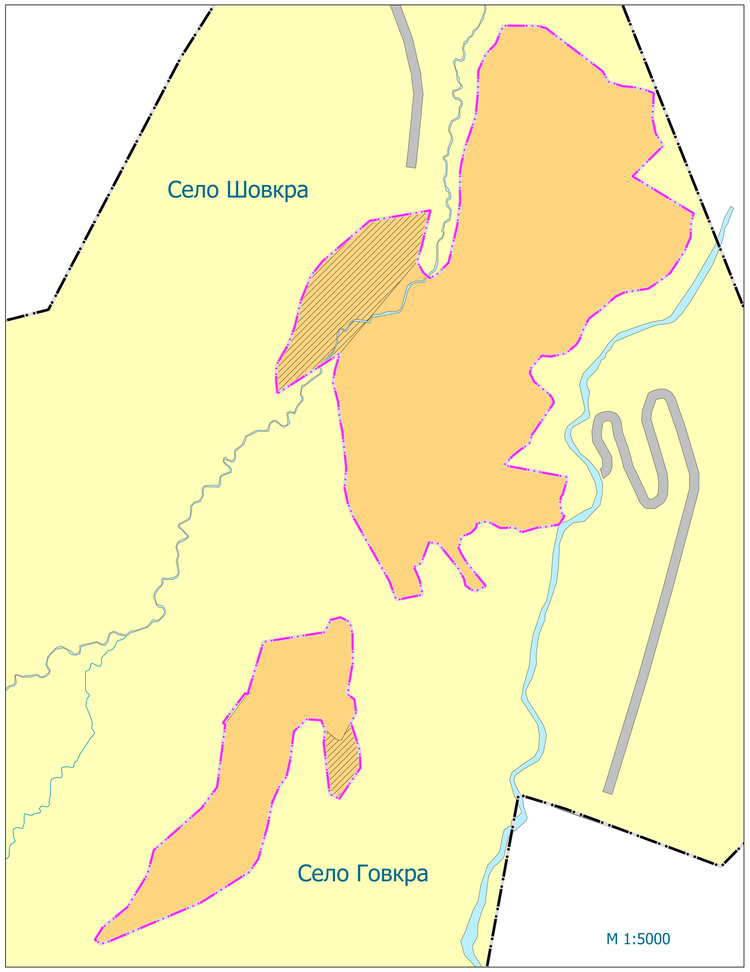

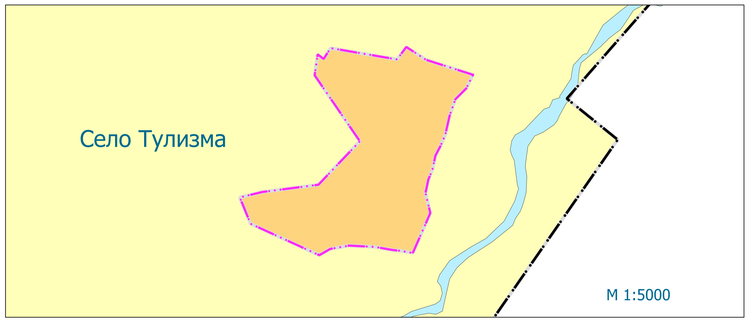

Условные обозначения

Границы единиц административно-территориального деления Российской Федерации

Существующий	Планируемый	Описание
		Граница муниципального района
		Граница сельского поселения
		Граница населенного пункта

Земли по категориям

Существующий	Планируемый	Описание
		Земли населенных пунктов
		Земли сельскохозяйственного назначения
		Земли водного фонда
		Земли лесного фонда
		Земли промышленности, энергетики, транспорта, связи, радиовещания, телевидения, информатики, земли для обеспечения космической деятельности, земли обороны, безопасности и земли иного специального назначения

Поверхностные водные объекты

Существу., реконстр., строящ.	Планируемый	Описание
		Водоток (река, ручей, канал)

Примечание: описание границ муниципального образования от точки к точке проводится по часовой стрелке

М 1:25000

Изм.	Кол. уч.	Лист	№ Док.	Подп.	Дата	Договор №18 17.05.2023
Директор		Мирзибутаев А.Ш.				Генеральный план муниципального образования сельского поселения Шовкринский сельсовет»
Разработч.		Садыкова У.М.				Генеральный план — Стадия: ГП; Лист: 1; Листов: 12
Разработч.		Хачалов М.А.				
Разработч.		Садыков М.С.				
						Карта границ населенных пунктов, входящих в состав поселения М 1:25 000 — ООО НИИ «Градостроительства и кадастра РД»