



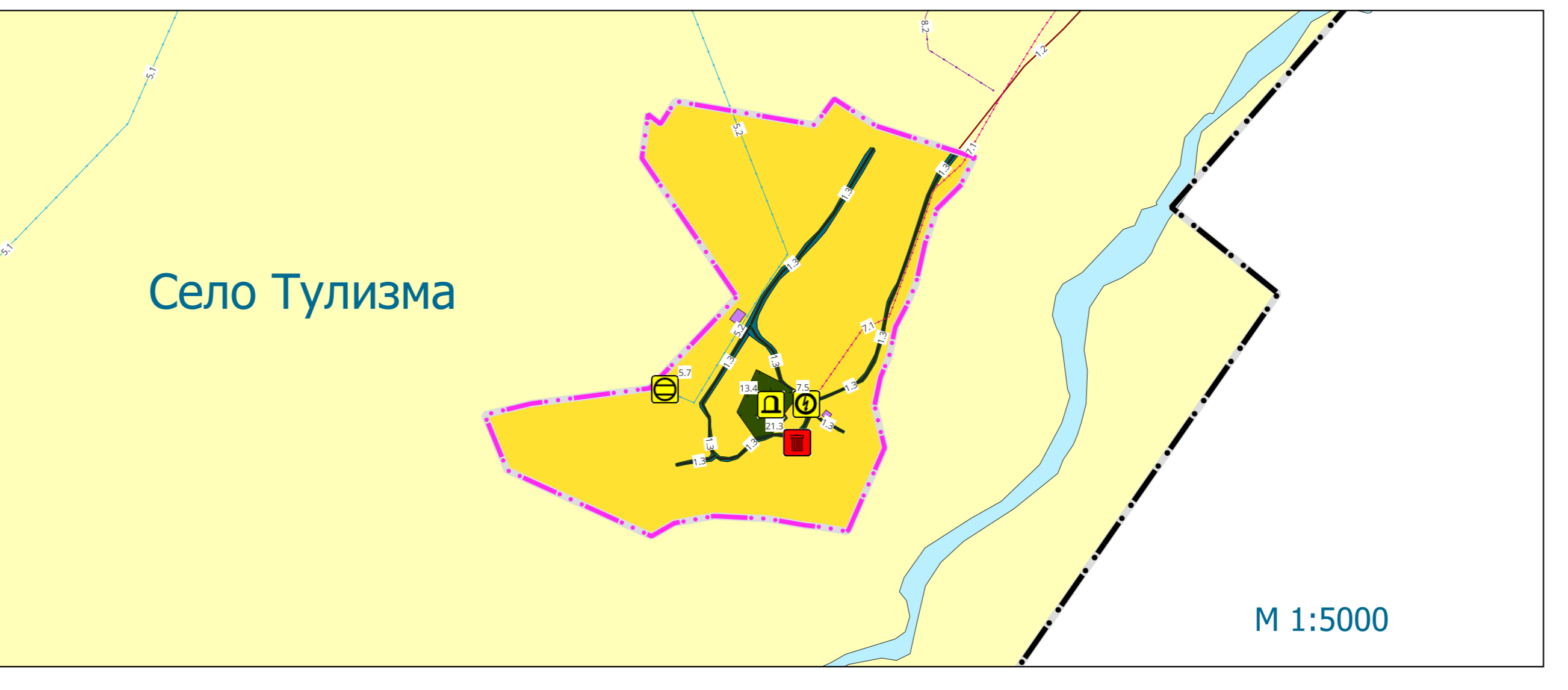
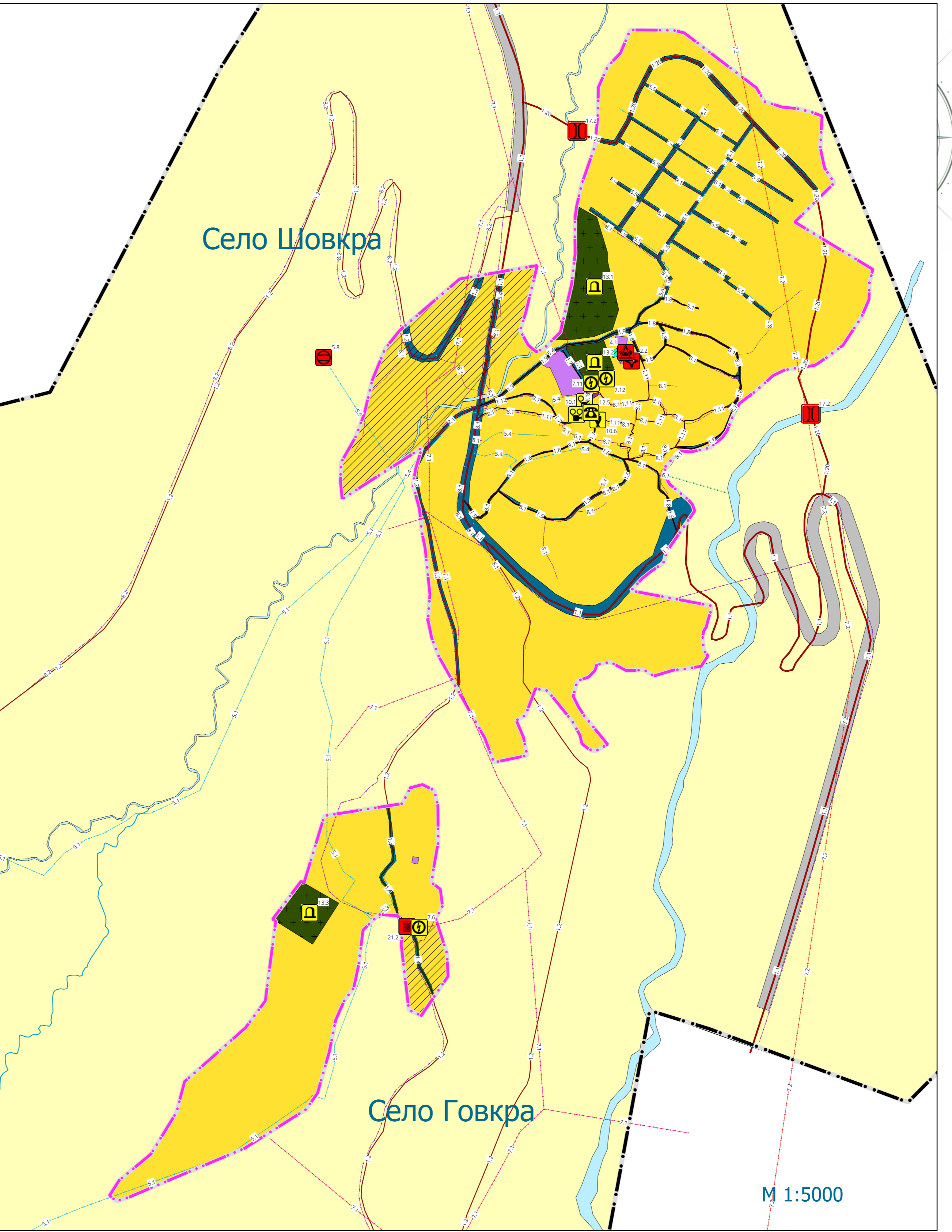
Генеральный план

Карта функциональных зон поселения

Перечень планируемых объектов федерального, регионального и местного значения на территории поселения

№ п/п	Наименование объекта	Адрес	Классификация	Масштаб	Тип	Статус объекта	1. Объекты культурного наследия и массового спорта			2. Объекты культуры и искусства (Музеи)			3. Объекты культуры и искусства (Музеи)			4. Объекты культуры и искусства (Музеи)			5. Объекты культуры и искусства (Музеи)			6. Объекты культуры и искусства (Музеи)			7. Объекты культуры и искусства (Музеи)			8. Объекты культуры и искусства (Музеи)			9. Объекты культуры и искусства (Музеи)			10. Объекты культуры и искусства (Музеи)			11. Объекты культуры и искусства (Музеи)			12. Объекты культуры и искусства (Музеи)			13. Объекты культуры и искусства (Музеи)			14. Объекты культуры и искусства (Музеи)			15. Объекты культуры и искусства (Музеи)			16. Объекты культуры и искусства (Музеи)			17. Объекты культуры и искусства (Музеи)			18. Объекты культуры и искусства (Музеи)			19. Объекты культуры и искусства (Музеи)			20. Объекты культуры и искусства (Музеи)			21. Объекты культуры и искусства (Музеи)			22. Объекты культуры и искусства (Музеи)			23. Объекты культуры и искусства (Музеи)			24. Объекты культуры и искусства (Музеи)			25. Объекты культуры и искусства (Музеи)			26. Объекты культуры и искусства (Музеи)			27. Объекты культуры и искусства (Музеи)			28. Объекты культуры и искусства (Музеи)			29. Объекты культуры и искусства (Музеи)			30. Объекты культуры и искусства (Музеи)			31. Объекты культуры и искусства (Музеи)			32. Объекты культуры и искусства (Музеи)			33. Объекты культуры и искусства (Музеи)			34. Объекты культуры и искусства (Музеи)			35. Объекты культуры и искусства (Музеи)			36. Объекты культуры и искусства (Музеи)			37. Объекты культуры и искусства (Музеи)			38. Объекты культуры и искусства (Музеи)			39. Объекты культуры и искусства (Музеи)			40. Объекты культуры и искусства (Музеи)			41. Объекты культуры и искусства (Музеи)			42. Объекты культуры и искусства (Музеи)			43. Объекты культуры и искусства (Музеи)			44. Объекты культуры и искусства (Музеи)			45. Объекты культуры и искусства (Музеи)			46. Объекты культуры и искусства (Музеи)			47. Объекты культуры и искусства (Музеи)			48. Объекты культуры и искусства (Музеи)			49. Объекты культуры и искусства (Музеи)			50. Объекты культуры и искусства (Музеи)																																																																																												
							1.1	Автомобильная дорога регионального значения	5,95 км	СП «Шовкринский сельсовет»	Р	Стат.		4.1	Спортивный зал	0,01 км	СП «Шовкринский сельсовет»	М	Проект	12.1	Здание администрации	1 км	СП «Шовкринский сельсовет»	М	Проект	13.1	Здание администрации	1 км	СП «Шовкринский сельсовет»	М	Проект	14.1	Здание администрации	1 км	СП «Шовкринский сельсовет»	М	Проект	15.1	Здание администрации	1 км	СП «Шовкринский сельсовет»	М	Проект	16.1	Здание администрации	1 км	СП «Шовкринский сельсовет»	М	Проект	17.1	Здание администрации	1 км	СП «Шовкринский сельсовет»	М	Проект	18.1	Здание администрации	1 км	СП «Шовкринский сельсовет»	М	Проект	19.1	Здание администрации	1 км	СП «Шовкринский сельсовет»	М	Проект	20.1	Здание администрации	1 км	СП «Шовкринский сельсовет»	М	Проект	21.1	Здание администрации	1 км	СП «Шовкринский сельсовет»	М	Проект	22.1	Здание администрации	1 км	СП «Шовкринский сельсовет»	М	Проект	23.1	Здание администрации	1 км	СП «Шовкринский сельсовет»	М	Проект	24.1	Здание администрации	1 км	СП «Шовкринский сельсовет»	М	Проект	25.1	Здание администрации	1 км	СП «Шовкринский сельсовет»	М	Проект	26.1	Здание администрации	1 км	СП «Шовкринский сельсовет»	М	Проект	27.1	Здание администрации	1 км	СП «Шовкринский сельсовет»	М	Проект	28.1	Здание администрации	1 км	СП «Шовкринский сельсовет»	М	Проект	29.1	Здание администрации	1 км	СП «Шовкринский сельсовет»	М	Проект	30.1	Здание администрации	1 км	СП «Шовкринский сельсовет»	М	Проект	31.1	Здание администрации	1 км	СП «Шовкринский сельсовет»	М	Проект	32.1	Здание администрации	1 км	СП «Шовкринский сельсовет»	М	Проект	33.1	Здание администрации	1 км	СП «Шовкринский сельсовет»	М	Проект	34.1	Здание администрации	1 км	СП «Шовкринский сельсовет»	М	Проект	35.1	Здание администрации	1 км	СП «Шовкринский сельсовет»	М	Проект	36.1	Здание администрации	1 км	СП «Шовкринский сельсовет»	М	Проект	37.1	Здание администрации	1 км	СП «Шовкринский сельсовет»	М	Проект	38.1	Здание администрации	1 км	СП «Шовкринский сельсовет»	М	Проект	39.1	Здание администрации	1 км	СП «Шовкринский сельсовет»	М	Проект	40.1	Здание администрации	1 км	СП «Шовкринский сельсовет»	М	Проект	41.1	Здание администрации	1 км	СП «Шовкринский сельсовет»	М	Проект	42.1	Здание администрации	1 км	СП «Шовкринский сельсовет»	М	Проект	43.1	Здание администрации	1 км	СП «Шовкринский сельсовет»	М	Проект	44.1	Здание администрации	1 км	СП «Шовкринский сельсовет»	М	Проект	45.1	Здание администрации	1 км	СП «Шовкринский сельсовет»	М	Проект	46.1	Здание администрации	1 км	СП «Шовкринский сельсовет»	М	Проект	47.1	Здание администрации	1 км	СП «Шовкринский сельсовет»	М	Проект	48.1	Здание администрации	1 км	СП «Шовкринский сельсовет»	М	Проект	49.1	Здание администрации	1 км	СП «Шовкринский сельсовет»	М

Примечание: М - объект местного назначения
Р - объект регионального назначения
Ф - объект федерального назначения



Условные обозначения

Существующий	Планируемый	Описание
— — — — —	— — — — —	Граница муниципального района
— · — · — · —	— · — · — · —	Граница сельского поселения
— · — · — · —	— · — · — · —	Граница населенного пункта

Земли по категориям

Существующий	Планируемый	Описание
■	■	Земли сельскохозяйственного назначения
■	■	Земли водного фонда
■	■	Земли лесного фонда
■	■	Земли промышленности, энергетики, транспорта, связи, радиосвязи, телевидения, информатики, земли для обеспечения космической деятельности, земли обороны, безопасности и земли иного специального назначения

Объекты транспортной инфраструктуры

Существующий	Планируемый	Описание
—	—	Автомобильные дороги регионального или межмуниципального значения
—	—	Автомобильные дороги местного значения
—	—	Главная улица
—	—	Улица в жилой застройке

Объекты инженерной инфраструктуры

Существующий	План	Реконструкция	Описание
—	—	—	Водопровод
—	—	—	Канализация дождевая (сочетанная с выгребом)
—	—	—	Газопровод распределительный высокого давления
—	—	—	Линии электропередачи 35 кВ
—	—	—	Линии электропередачи 10 кВ
—	—	—	Резервуар
—	—	—	Трансформаторная подстанция (ТП)

Объекты федерального, регионального и местного назначения

План	Реконструкция	Описание
■	■	Кладбище
■	■	Административное здание
■	■	Парк культуры и отдыха
■	■	Обособленное структурное подразделение медицинской организации, оказывающей первичную медико-санитарную помощь
■	■	Объект культурно-досугового (клубного) типа
■	■	Объект культурно-просветительского назначения
■	■	Мостовое сооружение
■	■	Объект размещения отходов

Функциональные зоны

Существующая, реконструкция, снос	Планируемая	Описание
■	■	Зона застройки индивидуальными жилыми домами
■	■	Многофункциональная общественно-деловая зона
■	■	Зона специализированной общественной застройки
■	■	Зона инженерной инфраструктуры
■	■	Зона транспортной инфраструктуры
■	■	Зона кладбища
■	■	Зона озелененных территорий общего пользования (лесопарки, парки, скверы, бульвары, городские леса)

Поверхностные водные объекты

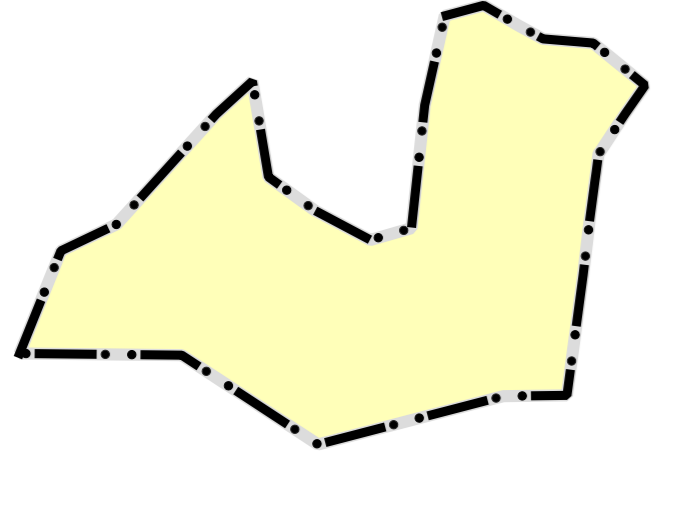
Существующий, реконструкция, снос	Описание
—	Водоток (рек, ручей, канал)

*Примечание

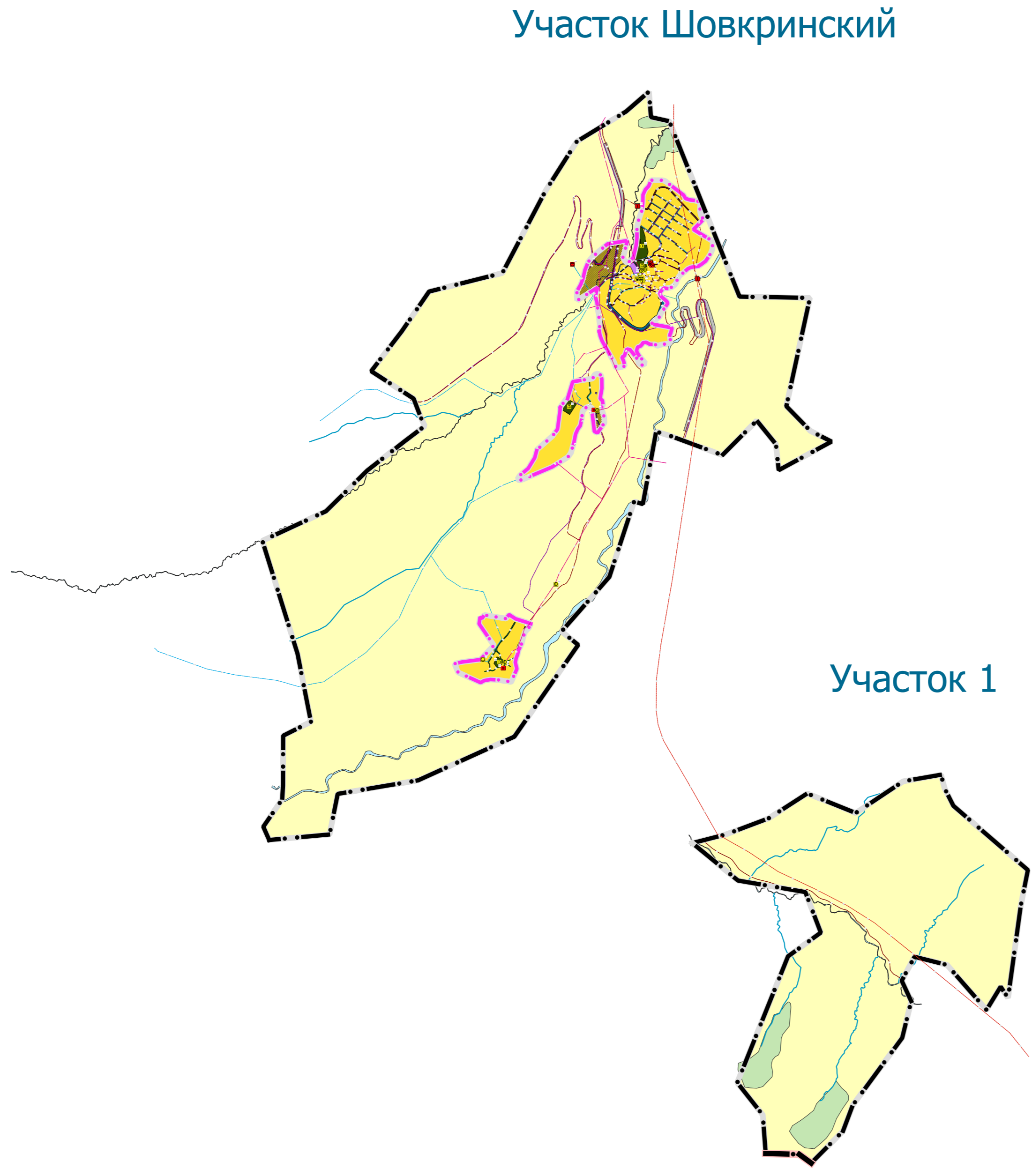
■	Объект местного назначения
■	Объект регионального назначения



Участок 2



Участок 3



Участок Шовкринский

Участок 1

М 1:25000